

COMUNE DI POSTIGLIONE
(PROVINCIA DI SALERNO)

DELIBERAZIONE DELLA GIUNTA COMUNALE N. 11 DEL 24/01/2018

/ / ORIGINALE

/ X / COPIA

OGGETTO: Aggiornamento Catasto Incendi.

L'anno **2018**, il giorno **ventiquattro**, del mese di **gennaio**, alle ore **14.00**, presso la sede Municipale, si è riunita la Giunta Comunale convocata nella forme di legge e di statuto.

Presiede la Giunta

/x/ IL SINDACO dott. **Mario Pepe**

e sono rispettivamente presenti ed assenti i sig.ri:

COGNOME E NOME	PRESENTI	ASSENTI
PEPE MARIO	X	
COSTANTINO GIOVANNI	X	
FORLANO PIERO		X
TOTALE PRESENTI ED ASSENTI	2	1

Il Presidente constatato che gli intervenuti sono in numero legale, dichiara aperta la seduta ed invita i convocati a deliberare sull'argomento indicato in oggetto.
Con la sola funzione verbalizzante, partecipa il Segretario Comunale, dott.ssa Paola Aliberti

Visti i seguenti **PARERI FAVOREVOLI**:

/X/ Il Responsabile dell'Area Amministrativo/Finanziaria dott. Giovanni Costantino per quanto concerne la regolarità contabile ha espresso parere favorevole ai sensi dell'art. 49, comma 1°, del D.Lgs. n. 267/2000;

f.to dott. Giovanni Costantino

/X/ Il Responsabile dell'Area Tecnica, arch. Vincenzo Capasso, per quanto concerne la regolarità tecnica ha espresso parere favorevole ai sensi dell'art. 49, comma 1°, del D.Lgs. n. 267/2000;

f.to arch. Vincenzo Capasso

LA GIUNTA COMUNALE

VISTA la legge n. 353 del 21/11/2000 e s.m.i., recante “Legge quadro in materia di incendi boschivi” ed, in particolare l’art. 10, rubricato “Divieti, prescrizioni e sanzioni”, il quale al comma 2 dispone “*I comuni provvedono, entro novanta giorni dalla data di approvazione del piano regionale di cui al comma 1 dell’articolo 3, a censire, tramite apposito catasto, i soprassuoli già percorsi dal fuoco nell’ultimo quinquennio, avvalendosi anche dei rilievi effettuati dal Corpo forestale dello Stato. Il catasto e’ aggiornato annualmente. L’elenco dei predetti soprassuoli deve essere esposto per trenta giorni all’albo pretorio comunale, per eventuali osservazioni. Decorso tale termine, i comuni valutano le osservazioni presentate ed approvano, entro i successivi sessanta giorni, gli elenchi definitivi e le relative perimetrazioni. E’ ammessa la revisione degli elenchi con la cancellazione delle prescrizioni relative ai divieti di cui al comma 1 solo dopo che siano trascorsi i periodi rispettivamente indicati, per ciascun divieto, dal medesimo comma 1”.*

EVIDENZIATO che l’istituzione di detto Catasto prevede l’apposizione di vincoli che limitano l’uso del suolo solo per quelle aree che sono individuate come boscate o destinate a pascolo, aventi scadenze temporali differenti, ovvero:

- **vincoli quindicennali**: la destinazione delle zone boscate e dei pascoli i cui soprassuoli siano stati percorsi dal fuoco non può essere modificata rispetto a quella preesistente l’incendio per almeno quindici anni. In tali aree è consentita la realizzazione solamente di opere pubbliche che si rendano necessarie per la salvaguardia della pubblica incolumità e dell’ambiente. Ne consegue l’obbligo di inserire sulle aree predette un vincolo esplicito da trasferire in tutti gli atti di compravendita stipulati entro quindici anni dall’evento;
- **vincoli decennali**: nelle zone boscate e nei pascoli i cui soprassuoli siano stati percorsi dal fuoco, è vietata per dieci anni la realizzazione di edifici nonché di strutture e infrastrutture finalizzate ad insediamenti civili ed attività produttive, fatti salvi i casi in cui per detta realizzazione siano stati già rilasciati atti autorizzativi comunali in data precedente l’incendio sulla base degli strumenti urbanistici vigenti a tale data. In tali aree è vietato il pascolo e la caccia;
- **vincoli quinquennali**: sui predetti soprassuoli è vietato lo svolgimento di attività di rimboschimento e di ingegneria ambientale sostenute con risorse finanziarie pubbliche, salvo il caso di specifica autorizzazione concessa o dal Ministro dell’Ambiente, per le aree naturali protette statali, o dalla regione competente, per documentate situazioni di dissesto idrogeologico o per particolari situazioni in cui sia urgente un intervento di tutela su valori ambientali e paesaggistici.

VISTA la precedente deliberazione di G.C. n. 152 del 18/12/2012 di approvazione del Catasto Incendi relativo agli anni dal 2008 al 2012.

RITENUTO dover procedere ad aggiornare il Catasto Incendi, ai sensi del comma 2 dell’art. 10 della L. 353/2000 con riferimento agli anni dal 2012 al 2017.

VISTI i rilievi effettuati dal Corpo Forestale dello Stato – Comando Stazione di Sicignano degli Alburni (Sa).

VISTO il decreto del Presidente del Consiglio dei Ministri del 20 dicembre 2001, recante «Linee guida in materia di predisposizione dei Piani regionali per il contrasto agli incendi boschivi».

VISTO il testo aggiornato della L.R. 21.03.2000 n. 39, ed in particolare gli artt.70 ter e 76, inerenti il Catasto delle aree percorse dal fuoco e i relativi vincoli.

VISTA la direttiva del Presidente del Consiglio dei Ministri del 22 ottobre 2004, recante: «Indirizzi in materia di protezione civile in relazione all’attività contrattuale riguardante gli appalti pubblici di lavori, di servizi e di forniture di rilievo comunitario».

VISTO il decreto del Presidente del Consiglio dei Ministri del 24 luglio 2007, recante «Dichiarazione dell'eccezionale rischio di compromissione degli interessi primari a causa del propagarsi di incendi su tutto il territorio nazionale ai sensi dell'art. 3, comma 1, del decreto-legge 4 novembre 2002, n. 245, convertito, con modificazioni, dall'art. 1 della legge 27 dicembre 2002, n. 286.

VISTO il decreto del Presidente del Consiglio dei Ministri in data 27 luglio 2007, recante «Dichiarazione dello stato di emergenza in relazione ad eventi calamitosi dovuti alla diffusione di incendi e fenomeni di combustione nei territori delle regioni dell'Italia centromeridionale».

VISTA la direttiva del Presidente del Consiglio dei Ministri del 1° giugno 2007.

Viste le ordinanze del Presidente del Consiglio dei Ministri n. 3606 del 28 agosto 2007 e n. 3624 del 22 ottobre 2007.

VISTO il decreto del Presidente del Consiglio dei Ministri in data 1° aprile 2008, recante «Proroga dello stato di emergenza in relazione ad eventi calamitosi dovuti alla diffusione di incendi e fenomeni di combustione nei territori delle regioni dell'Italia centro-meridionale» fino al 30 settembre 2008.

VISTA l'Ordinanza del Presidente del Consiglio dei Ministri n. 3680 del 5 giugno 2008 (G.U. n.137 del 13.06.2008).

CONSIDERATO che a seguito del lavoro svolto dall'UTC è stata redatta la documentazione tecnica che si allega al presente atto costituita da:

- elaborato cartografico con individuazione su mappa catastale di ogni singolo incendio, riportato sul Sistema Informativo della Montagna;
- tabella riassuntiva delle particelle percorse dal fuoco per ogni singolo incendio per ciascun anno dal 2012 al 2017.

VISTE:

- il D. Lgs. nr. 267/2000;
- lo Statuto Comunale;
- il Regolamento comunale sull'Ordinamento generale degli Uffici e dei Servizi.

ACQUISITO il parere favorevole di regolarità amministrativa, reso dal Responsabile dell'Area Tecnica sulla proposta di deliberazione ai sensi degli artt. 49 e 147 bis del D. lgs.vo n. 267/2000.

DATO ATTO che la presente proposta non comporta impegno finanziario in quanto le procedure tecniche per l'aggiornamento del Catasto delle aree percorse dal fuoco è stata effettuata dall'UTC.

Con voti unanimi, espressi per alzata di mano.

D E L I B E R A

1) DI PROCEDERE, per i motivi indicati in premessa, che qui si intendono interamente riportati e trascritti, per costituirne idonea motivazione, all'aggiornamento del catasto incendi relativo agli anni 2012/2017, ai sensi e per gli effetti della legge 353/2000, della normativa regionale vigente e conseguenti adempimenti amministrativi, utilizzando i dati relativi al censimento dei soprassuoli già percorsi dal fuoco secondo i rilievi effettuati dal Corpo Forestale dello Stato e consultabili sul sito internet SIM - Sistema Informativo della Montagna;

2) DI INDIVIDUARE, conseguentemente, negli elaborati cartografici predisposti dall'UTC, allegati al presente atto, per farne parte integrante e sostanziale, l'elenco provvisorio dei terreni da

sottoporre a procedura di pubblicazione con le modalità previste dall'art. 10, comma 2, della legge 21/11/2000, n. 353 e successive modifiche ed integrazioni, per il loro inserimento definitivo nel Catasto Incendi dei soprassuoli percorsi dal fuoco;

3) DI DISPORRE, ai sensi di quanto prescritto dall'art.10, comma 2, della legge 21/11/2000 n. 353 e successive modificazioni:

- che gli elaborati tecnici costituenti l'aggiornamento del catasto dei predetti soprassuoli percorsi dal fuoco saranno pubblicati per n. 30 (trenta) giorni consecutivi all'Albo Pretorio Comunale, durante i quali chiunque avrà facoltà di prenderne visione negli orari di ufficio;

- che nel suddetto periodo di pubblicazione e non oltre, potranno essere presentate osservazioni a da parte degli interessati e/o degli enti o organismi istituzionali competenti, le quali dovranno essere avanzate, per iscritto, al protocollo generale del Comune;

- che decorso il suddetto termine di n. 30 (trenta) giorni di pubblicazione degli atti, il Comune valuterà le eventuali osservazioni presentate regolarmente e nei termini prescritti ed, entro i successivi n. 60 (sessanta) giorni, approverà definitivamente l'aggiornamento del Catasto degli Incendi, con le relative perimetrazioni cartografiche sulle quali varranno i divieti e le prescrizioni previste per legge;

4) DI DARE ATTO che la presente deliberazione non comporta impegni di spesa;

5) DI DARE comunicazione dell'adozione del presente atto in elenco ai capigruppo consiliari, come previsto dall'art. 125 D. Leg.vo n. 267/2000;

6) DI DICHIARARE, con separata e successiva votazione, resa nelle forme di legge all'unanimità dei voti, la presente deliberazione immediatamente eseguibile, ai sensi dell'art. 134, comma 4 del D. Lgs.vo n. 267/2000, stante l'urgenza di provvedere per consentire il prosieguo dell'iter amministrativo.

CATASTO COMUNALE INCENDI BOSCHIVI
ANNO 2012
Delibera di Giunta Comunale n. 11 del 24/01/2018

Foglio	particella	Sup. percorsa fuoco mq	Data incendio
18	660		
18	662		
18	512		
18	29		
18	42		
18	442		
18	482		
18	30		
18	31		
18	32		
19	93		
19	1		
19	144		
19	143		
19	241		
19	7		
19	3		
19	145		
19	146		
19	148		
19	161		
19	5		
19	82		
19	4		
19	9		
19	171		
19	178		
19	48		
19	80		
19	49		
19	79		
19	114		
19	131		
19	113		
19	46		
31	1		
31	15		
31	17		
31	16		
31	21		
31	22		
31	146		
31	25		

31	205		
31	208		
31	206		
31	207		
31	209		
31	210		
38	1		
38	2		
17	317		

CATASTO COMUNALE INCENDI BOSCHIVI
ANNO 2013
Delibera Giunta Comunale n. 11 del 24/01/2018
NEGATIVO

CATASTO COMUNALE INCENDI BOSCHIVI
ANNO 2014
Delibera Giunta Comunale n. 11 del 24/01/2018
NEGATIVO

CATASTO COMUNALE INCENDI BOSCHIVI
ANNO 2015
Delibera Giunta Comunale n. 11 del 24/01/2018

Foglio	Particella	Superficie percorsa fuoco	Data incendio
34	336		
34	177		
34	337		
34	178		
34	180		
34	182		
34	183		
34	367		
34	318		
34	184		
34	185		
36	159		
36	276		
36	135		
36	273		
36	268		
36	277		
36	275		
36	163		
36	300		
36	157		
36	231		
36	176		
36	173		
36	174		
36	313		
36	303		
36	299		

36	312		
36	301		
36	302		
36	314		
38	1		
15	136		
15	137		
15	138		

CATASTO COMUNALE INCENDI BOSCHIVI
ANNO 2016
Delibera Giunta Comunale n. 11 del 24/01/2018
NEGATIVO

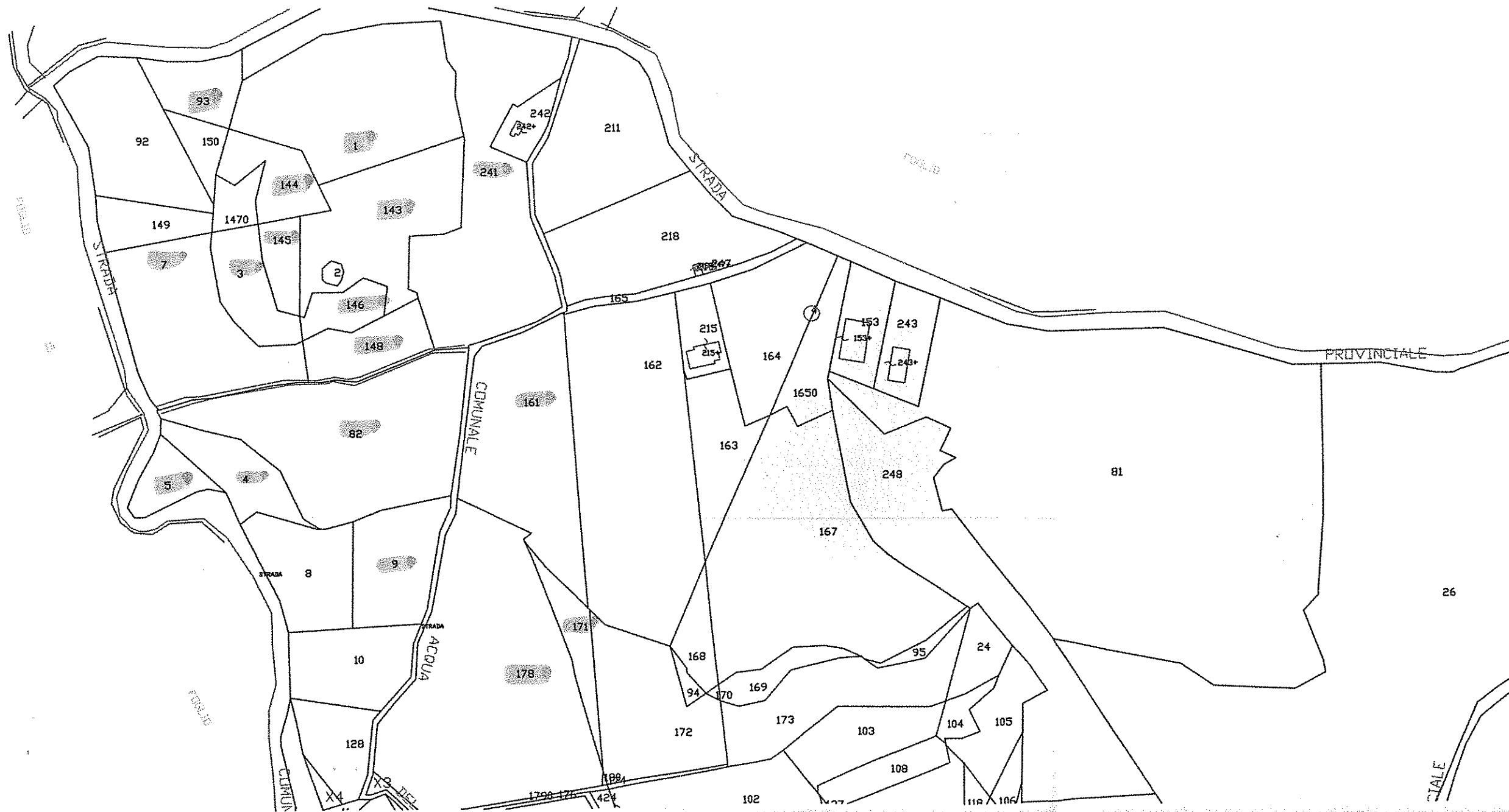
*
F. 18



F. 19
x

+

+

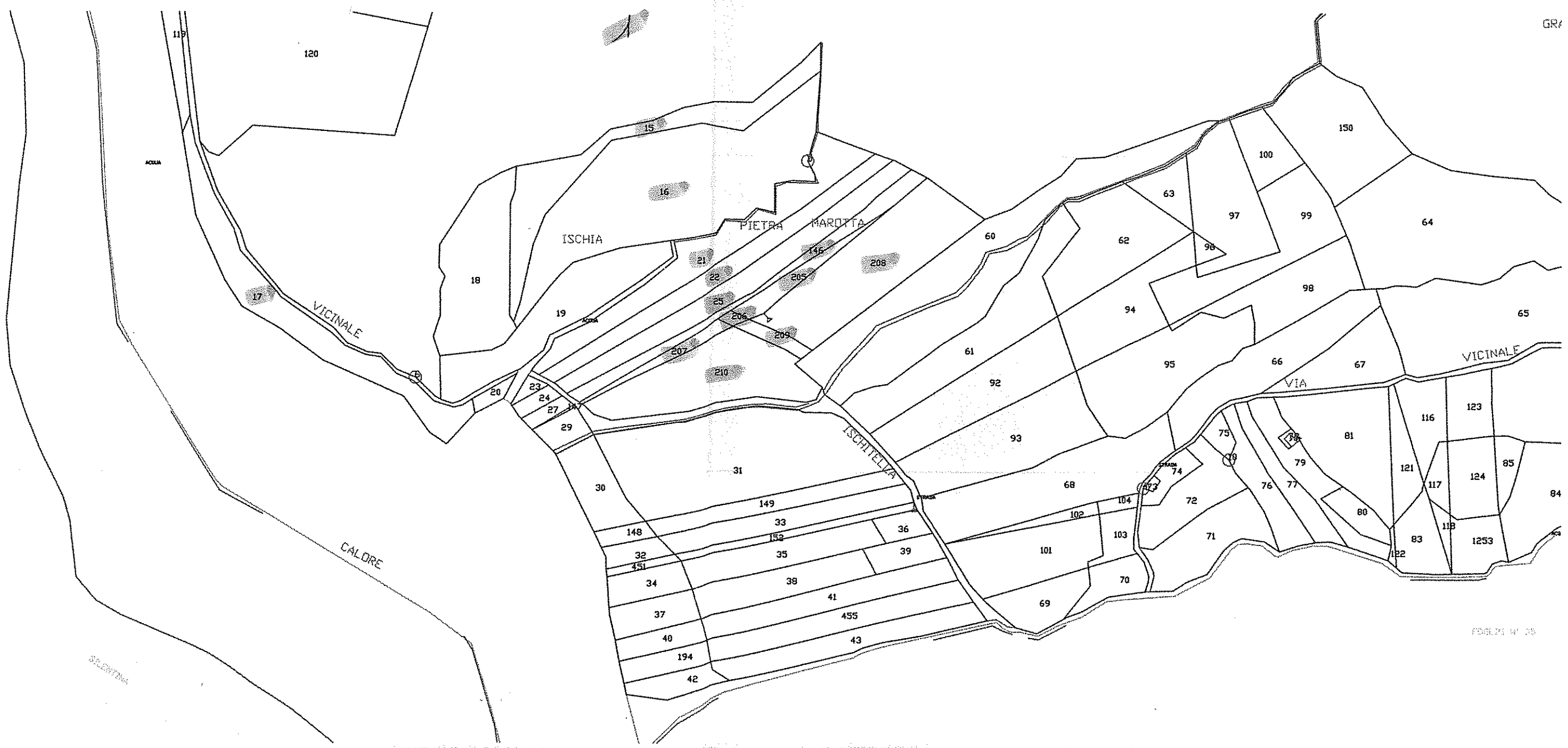


STIALE

F. 19
↑



F. 31
x



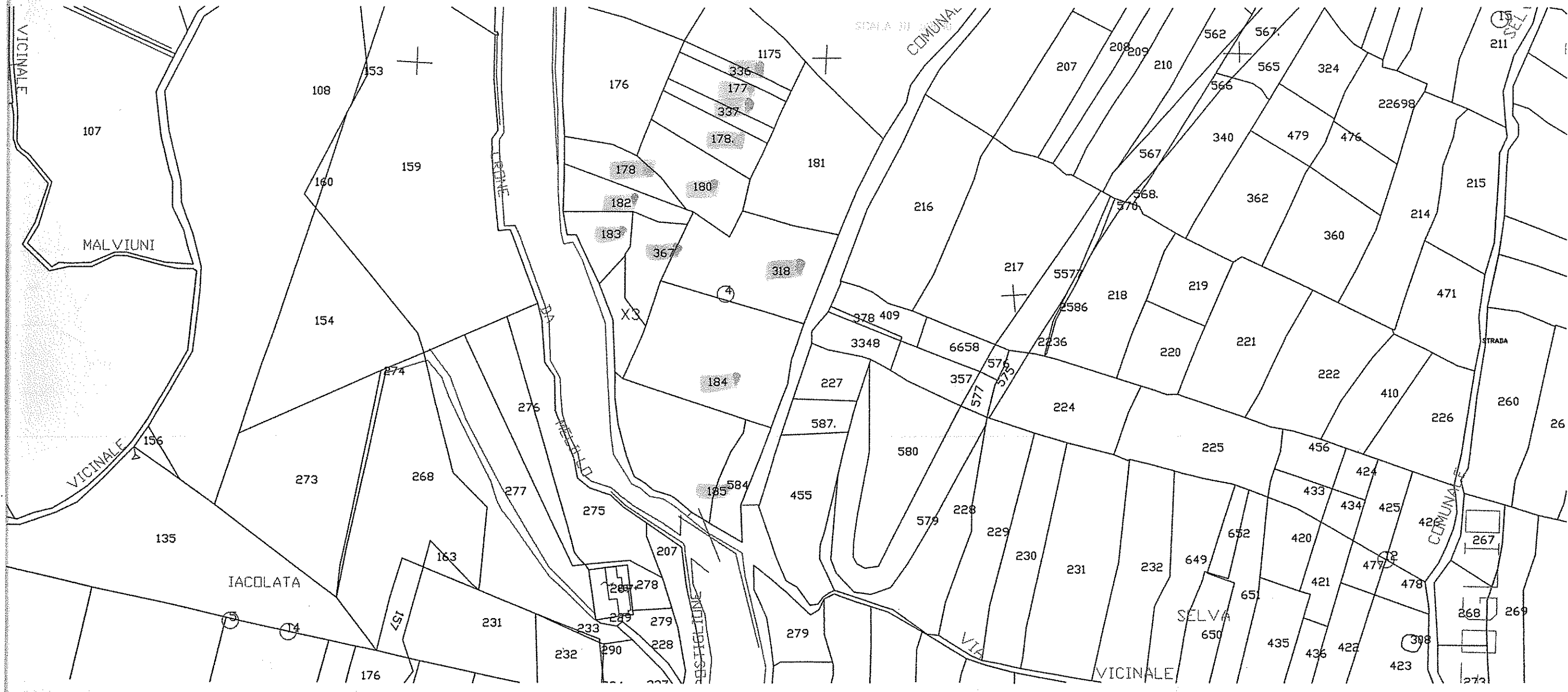
GR

VICINALE

FIDELTA' N° 25

N° 31

F. 34



F. 36

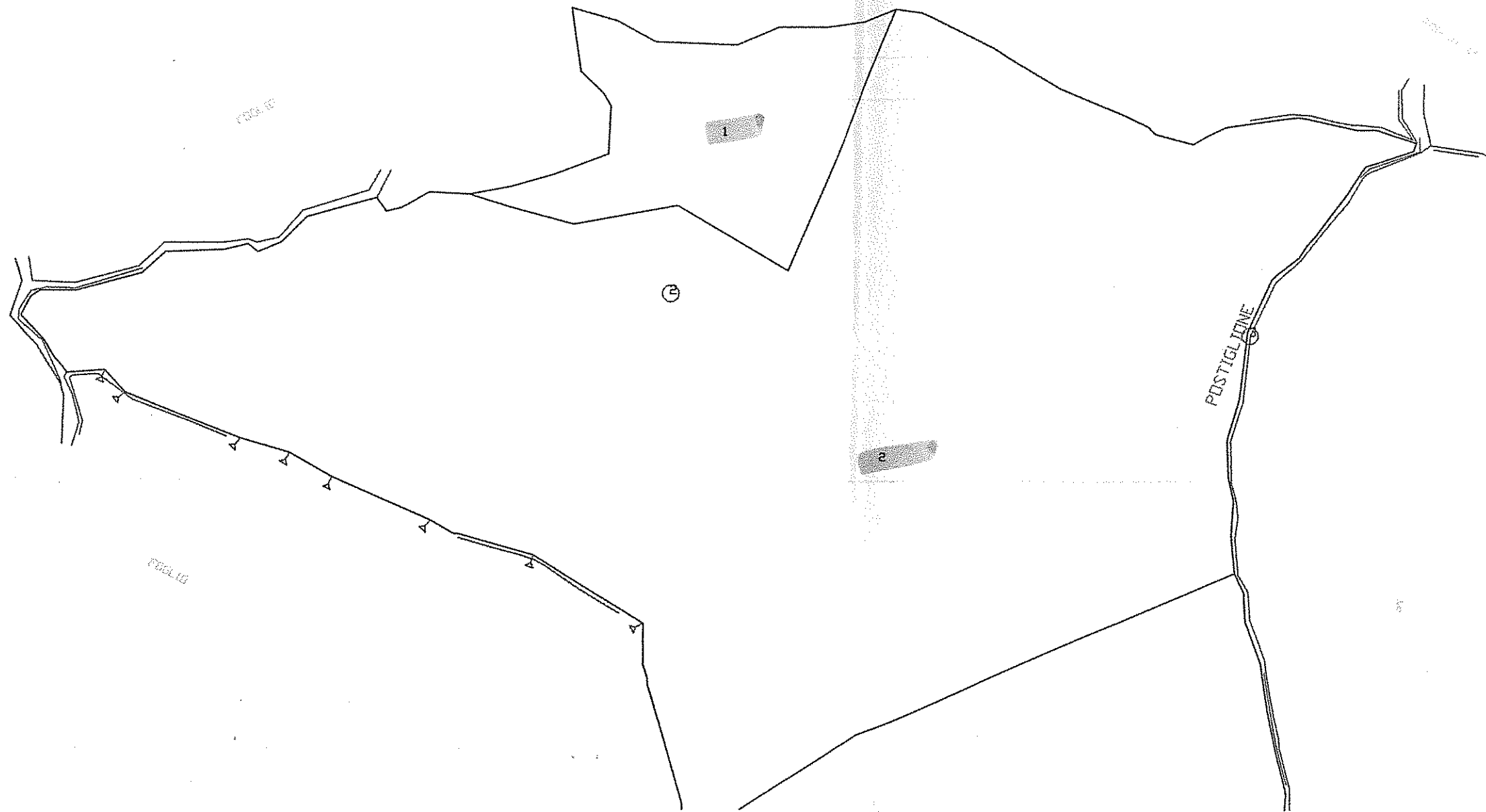


+

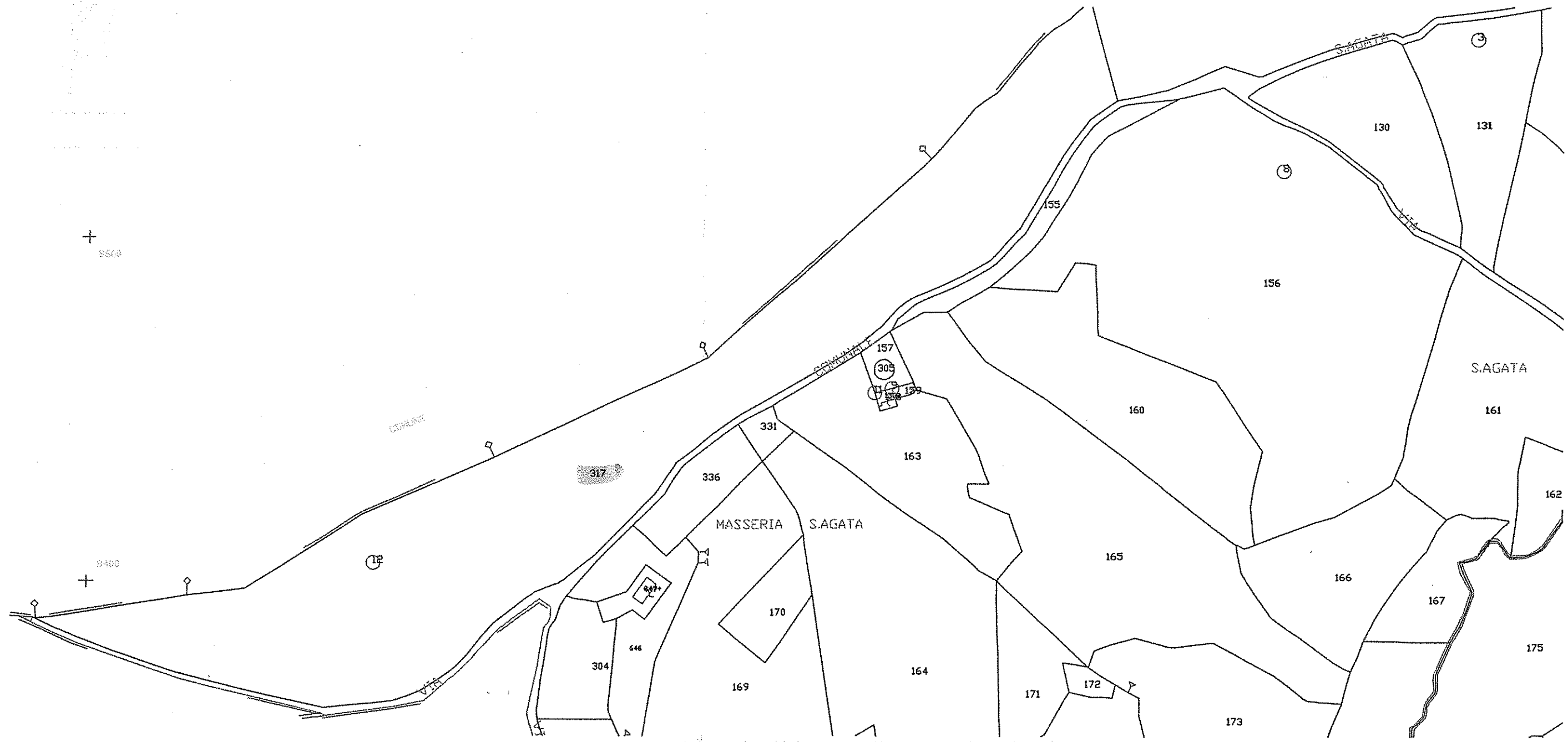
+

1.

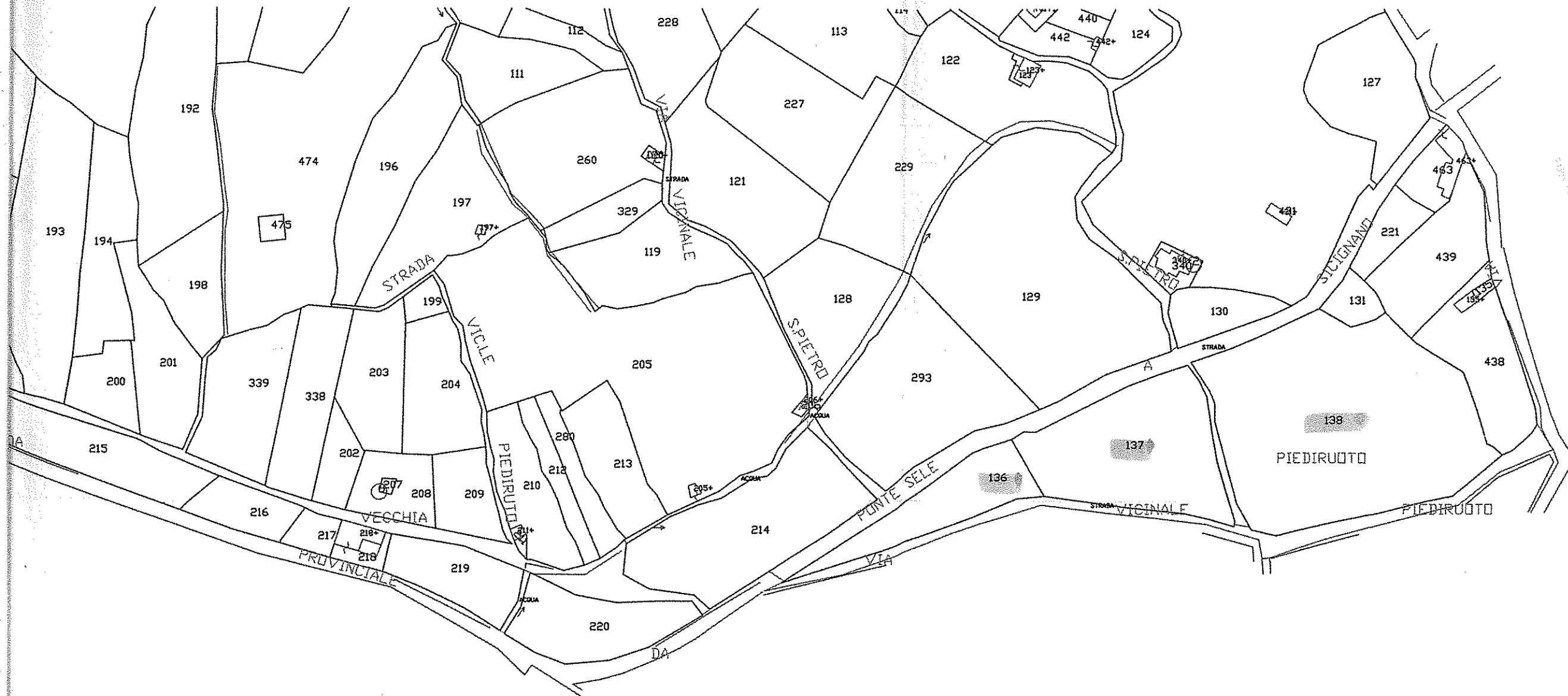
F. 38
↑



F. 17



F. 15



Letto, approvato e sottoscritto

IL SINDACO
f.to Dott. Mario Pepe

IL SEGRETARIO COMUNALE
f.to Dott.ssa Paola Aliberti

REFERTO DI PUBBLICAZIONE
(art. 124, 2° comma, D.Lgs. n. 267/2000)

Si certifica che copia della presente deliberazione viene affissa, in data **11 MAG. 2018**, all'Albo Pretorio e vi rimarrà per quindici giorni consecutivi.

Li, **11 MAG. 2018**

IL SEGRETARIO COMUNALE
f.to Dott.ssa Paola Aliberti

CERTIFICATO DI ESECUTIVITA'
(art. 134, D.Lgs. n. 267/2000)

Si certifica che la suesata deliberazione è stata pubblicata nelle forme di legge all'Albo Pretorio e che la stessa è divenuta esecutiva il **24/01/2018**;

poiché dichiarata immediatamente esecutiva, ai sensi dell'art.134, 4° comma, del D.Lgs. n. 267/2000;

poiché non ha riportato, nei primi dieci giorni di pubblicazione, denunce di vizi di legittimità o competenza, ai sensi dell'art.134, 3° comma, del D.Lgs. n. 267/2000.

Li, **11 MAG. 2018**

IL SEGRETARIO COMUNALE
f.to Dott.ssa Paola Aliberti

La delibera viene trasmessa in copia ai seguenti uffici:

Uff. Tecnico Uff. Amm.vo Uff. Ragioneria Uff. Anagrafe VV.UU.

E' COPIA CONFORME ALL' ORIGINALE



IL SEGRETARIO COMUNALE
Dott.ssa Paola Aliberti

Paola Aliberti

Dalla Residenza Municipale,

11 MAG. 2018